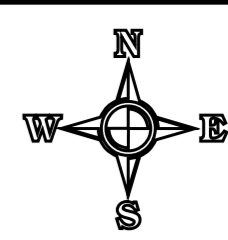


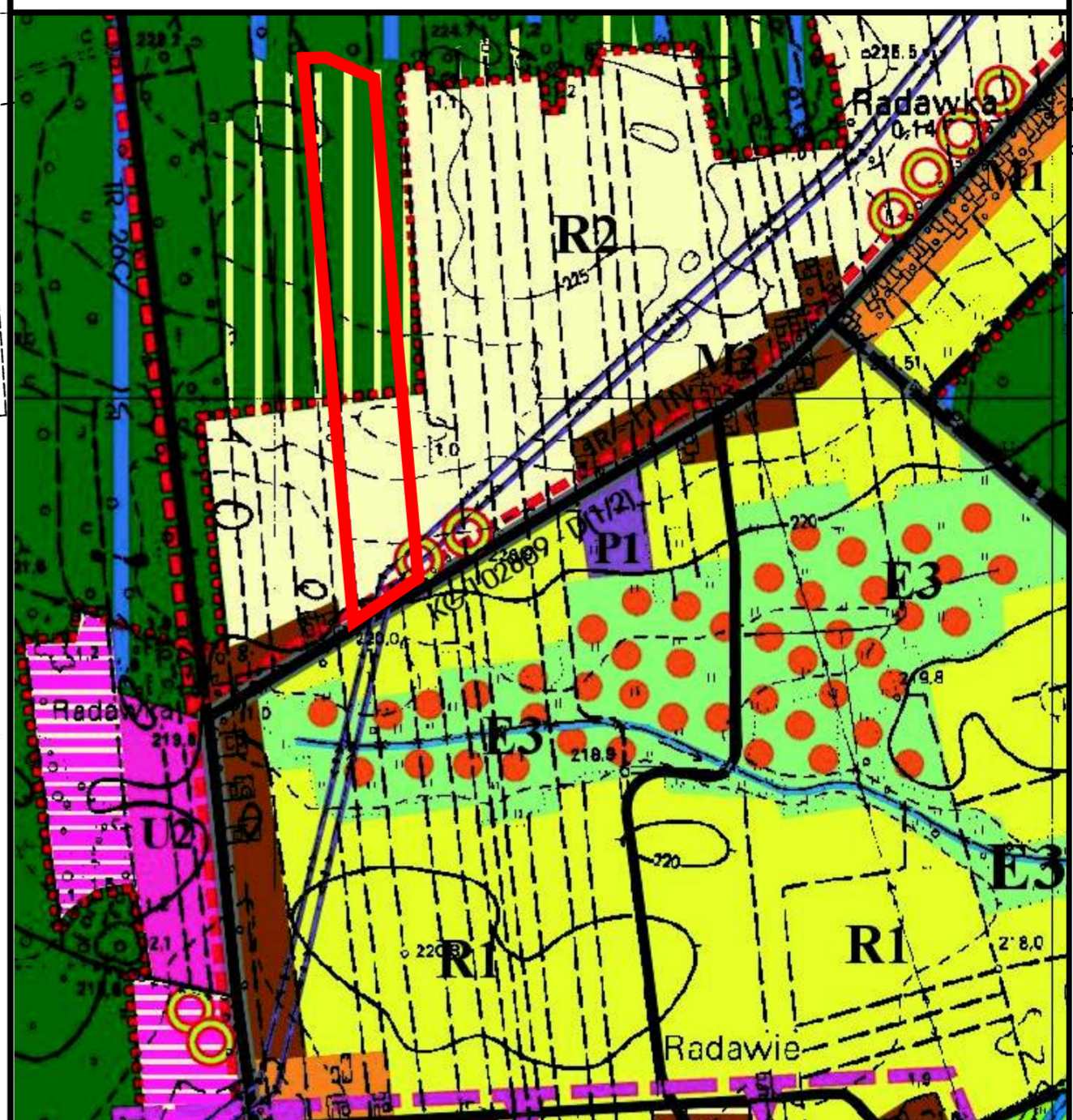


**MIEJSCOWY PLAN ZAGOSPODAROWANIA PRZESTRZENNEGO
DLA OBSZARU POŁOŻONEGO NA GRUNTACH
WSI RADAWIE
SKALA 1 : 1000**

Niniejszy rysunek
stanowi załącznik nr 1
do uchwały nr/2013
Rady Gminy Zębów
z dnia 2013 r.



WYRYS ZE STUDIUM UCHWAŁONEJ UCHWAŁĄ
NR XXIII/155/05 RADY GMINY W ZĘBOWICACH
Z DNIA 27 STYCZNIA 2005 ROKU



OBSZAR OBJĘTY PLANEM

OZNACZENIA




GRANICA OBSZARU OBJĘTEGO PLANEM

PRZEZNACZENIE TERENÓW



TERENY ZABUDOWY WIEJSKIEJ



TERENY ZABUDOWY MIESZKANIOWEJ
JEDNORODZINNEJ



TERENY ZABUDOWY REKREACYJNEJ




TERENY ROLNICZE



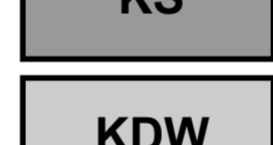
TERENY ZIELENI URZĄDZONEJ




TERENY LASÓW



TERENY PLANOWANYCH ZALESIEN




TERENY URZĄDZEŃ KOMUNIKACJI




TERENY DRÓG WEWNĘTRZNYCH

OCHRONA ŚRODOWISKA, PRZYrody I KRAJOBRAZU




OBSZAR CHRONIONEGO KRAJOBRAZU LASU
STOBRAWSKO - TURAWSKIE (OBEJMUJĄCY
CAŁY OBSZAR OBJĘTY PLANEM)



POJEDYNCZE DRZEWIA LUB GRUPA DRZEW
- PLANOWANE

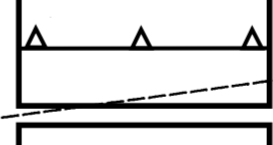
**ZASADY KSZTAŁTOWANIA ZABUDOWY
I ZAGOSPODAROWANIA TERENÓW**



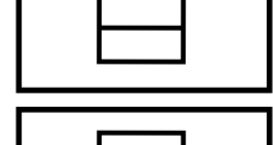
LINIE ROZGRANICZAJĄCE TERENY O RÓŻNYM
PRZEZNACZENIU LUB RÓŻNYCH ZASADACH
ZAGOSPODAROWANIA



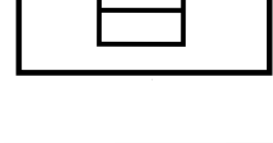
LINIE ZABUDOWY - OBOWIĄZUJĄCE



LINIE ZABUDOWY - NIEPRZEKRACZALNE

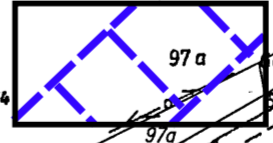


OBOWIĄZUJĄCY SPOSÓB SYTUOWANIA
GŁÓWNEJ KALENICY DACHU



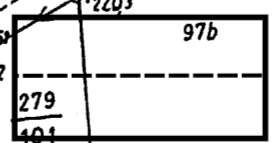
POSTULOWANY SPOSÓB SYTUOWANIA
BUDYNKÓW

SZCZEGÓLNE WARUNKI ZAGOSPODAROWANIA TERENÓW

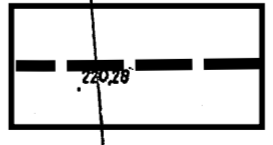


WARUNKI TECHNICZNE NAPOWIETRZNEJ
LINII ELEKTROENERGETYCZNEJ SN


OZNACZENIA POZOSTAŁE



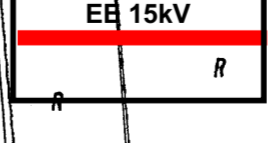
POSTULOWANE GRANICE WEWNĘTRZNYCH
PODZIAŁÓW GEODEZYJNYCH



REZERWA TERENU POD ROZBUDOWĘ GMINNEJ
DROGI PUBLICZNEJ



POSTULOWANY PRZEBIEG JEZDNI



ISTNIEJĄCA LINIA ELEKTROENERGETYCZNA SN
RELACJI GPZ BIERZĄNY - PUNKT ZASILAJĄCY
RADAWIE

Autorska Pracownia Architektury i Urbanistyki
AUTOR mgr inż. arch. Maria Oleszczuk
45-837 OPOLÉ ul. Wroclawska 107 p. 3
tel. 605 652 153

