
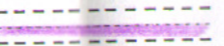

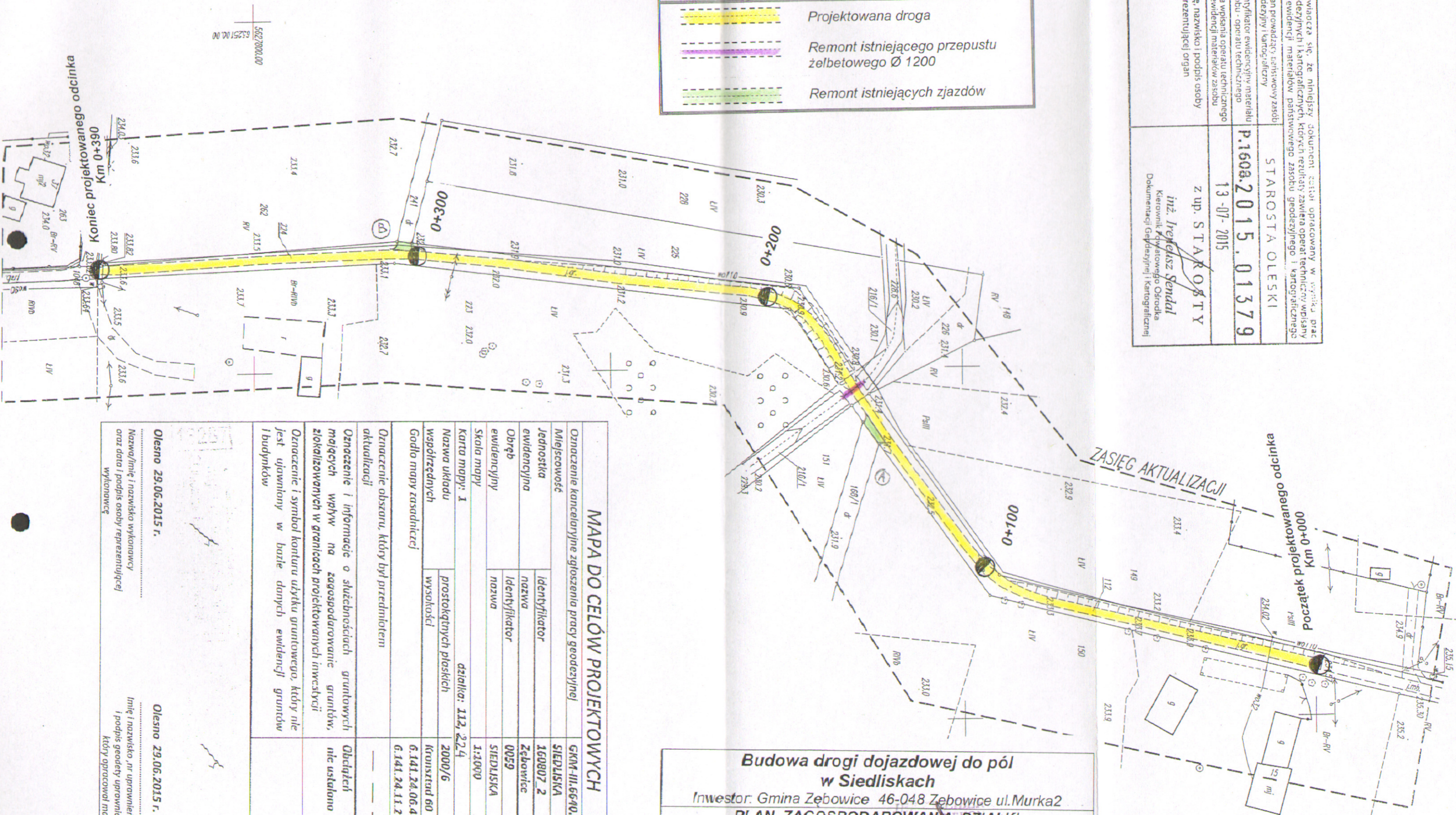


Posiadaacza się, że niniejszy dokument został opracowany w wyniku prac geodezyjnych i kartograficznych, których rezultaty zawiera operat techniczny wpisany do ewidencji materiałów państwowego zasobu geodezyjnego i kartograficznego	STAROSTA OLESKI
Organ prowadzący techniczny zasób geodezyjny i kartograficzny	P.1608.2015.01379
Data wpisania operatu technicznego do ewidencji materiałów zasobu	13-07-2015
Imię, nazwisko i podpis osoby reprezentującej organ	z up. STAROSTY inż. Jerzy Sental Kierownik Powiatowego Ośrodka Dokumentacji Geodezyjnej i Kartograficznej

	Projektowana droga
	Remont istniejącego przepustu żelbetowego Ø 1200
	Remont istniejących zjazdów



<b>Budowa drogi dojazdowej do pól w Siedliskach</b>	
Inwestor: Gmina Żebowice 46-048 Żebowice ul. Murka 2	
<b>PLAN ZAGOSPODAROWANIA DZIAŁKI</b>	
Projektant	Liberka Jerzy
Opracował	Wewiór Roman
Zal. Nr	

**MAPA DO CELÓW PROJEKTOWYCH**

Oznaczenie kancelaryjne zgłoszenia pracy geodezyjnej		GKM-III.6640.1.27.2015
Miejscowość		SIEDLISKA
Jednostka ewidencyjna		160807_2
Obręb ewidencyjny		Żebowice
Skala mapy		SIEDLISKA
Karta mapy: 1		1:1000
Nazwa układu współrzędnych		działka: 112, 224
Godło mapy zasadniczej		2000/6
Oznaczenie obszaru, który był przedmiotem aktualizacji		kronstrand 60
Oznaczenie i informację o służebnościach gruntowych mających wpływ na zagospodarowanie gruntów, zlokalizowanych w granicach projektowanych inwestycji		6.141.24.06.4
Oznaczenie i symbol konturu użytku gruntowego, który nie jest ujawniony w bazie danych ewidencji gruntów i budynków		6.141.24.11.2

Olesno 29.06.2015 r.

Olesno 29.06.2015 r.

Nazwa/imię i nazwisko wykonawcy oraz data i podpis osoby reprezentującej wykonawcę

Imię i nazwisko, nr uprawnień oraz data i podpis geodety uprawniającego który opracował mapę

5627/2000.00  
63251 04.00