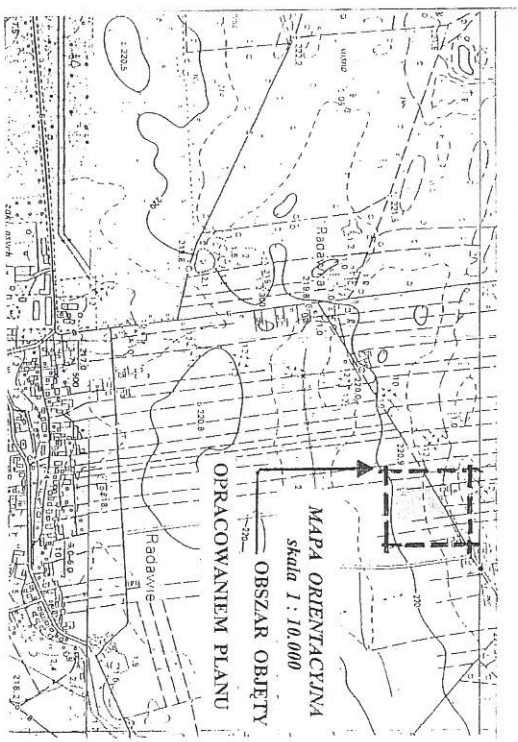


województwo opolskie  
 miasto-gmina *Radawie*  
 wieś-obręb *Radawie*  
 położenie *ul. Główna 56*  
 Godło mapy zas. *444/kk*  
 Skala 1 : *1:1000*

Mapa aktualna

Wzrostkowy, Jazdowy, Dokumentacji  
 Zasadniczej, Kartograficznej w Opole  
 Plac nr *23/36/kom. S.P. Radawie*  
 w skali 1:1000, 1:500, 1:200  
 Geodezyjny i inżynierski  
 Inspektor *K. K.*







MAPA ORIENTACYJNA  
 Skala 1 : 10,000  
 OBSZAR OBJĘTY  
 OPRACOWANIEM PLANU

MIEJSCOWY PLAN ZAGOSPODAROWANIA  
 PRZESTRZENNEGO TERENU BUDOWNICTWA  
 USŁUGOWO - PRODUKCYJNEGO

**RADAWIE**

OZNACZENIA

-  GRANICE OPRACOWANIA
  -  LINIE ROZGRANICZENIA ŚCIŚLE  
OKREŚLONE
  -  POSTULOWANE LINIE PODZIAŁU  
TERENU - NIE OBOWIĄZUJĄCE
  - 
- |      |  |
|------|--|
| MR   | TEREN BUDOWNICTWA MIESZKANIOWO-ZAGRODOWEGO |
| URP  | TEREN BUDOWNICTWA USŁUGOWO-PRODUKCYJNEGO   |
| RP   | TEREN UŻYTKÓW ROLNYCH                      |
| KDIV | TEREN DROGI GMINNEJ                        |

ZAŁĄCZNIK DO UCHWAŁY NR. *lii/23/36*  
 RADY GMINY W ZEBOWIACACH  
 Z DNIA *23 kwietnia 1998 r.*

OPRACOWAŁA: MGR INŻ. ARCH. MARIA STĘPIEŃ - WYDRUCH